

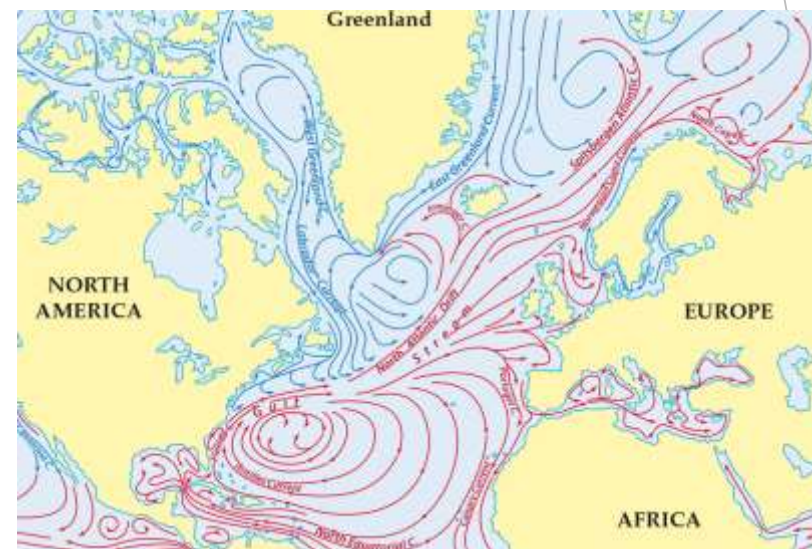


Министерство природных ресурсов и экологии
Мурманской области

Растениеводство Мурманской области

2025

Географическое положение

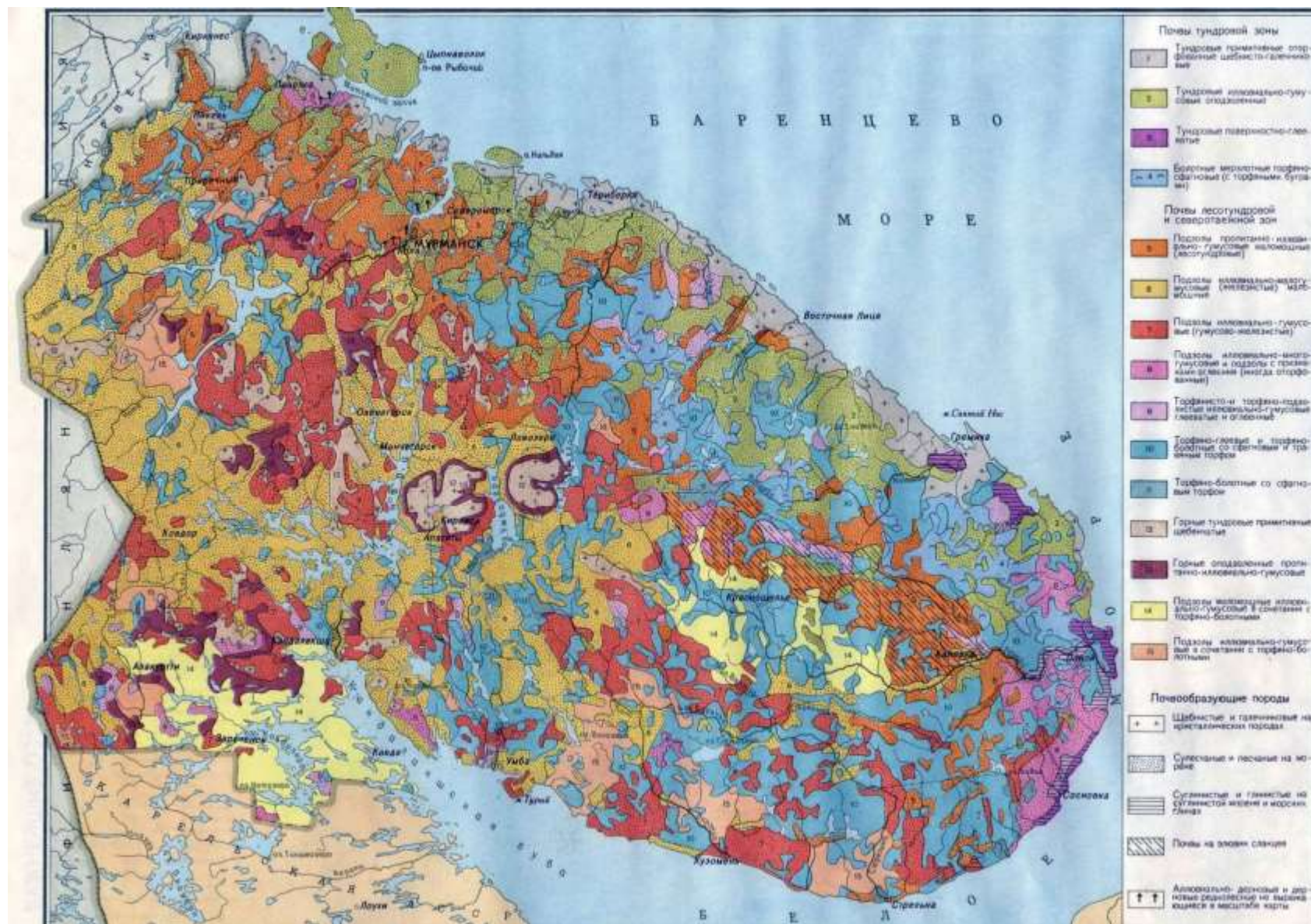


- ▶ Площадь Мурманской области 144,9 тыс. кв. километров. Значительная часть территории области расположена в тундровой и лесотундровой зоне.
- ▶ По территории области протекает 20 616 рек, имеется 107 146 озер и более 4 тыс. гектаров подвижных песков (пустыня).

Климатические условия

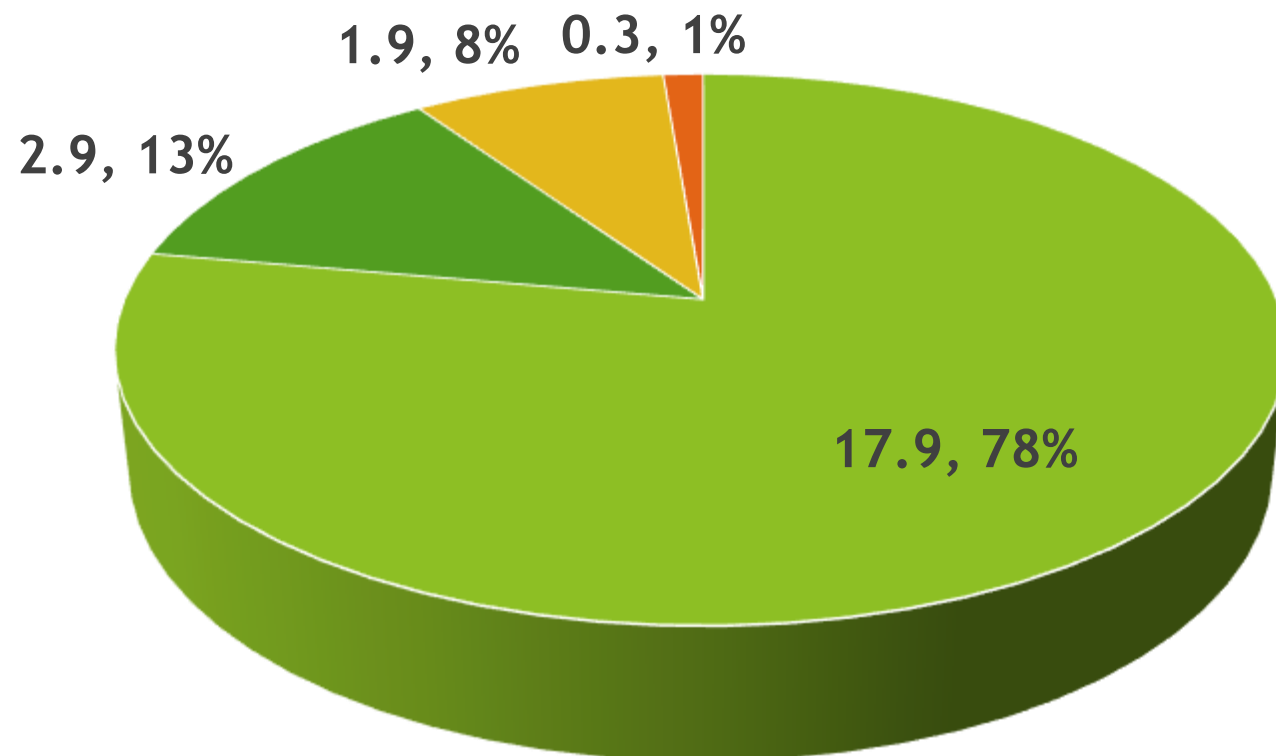
Показатель	Янв.	Фев.	Март	Апр.	Май	Июнь	Июль	Авг.	Сен.	Окт.	Нояб.	Дек.	Год
Средний максимум, °С	-8,9	-7,2	-1,8	3,3	9,8	13,5	17,9	15,8	11,5	3,6	-1,4	-5,4	4,2
Средняя температура, °С	-10,8	-9,2	-4,7	0,5	6,2	10,1	14,2	12,3	8,9	2,1	-2,8	-7	1,6
Средний минимум, °С	-12,6	-11,3	-7,7	-2,4	2,7	6,6	10,4	8,9	6,2	0,6	-4,1	-8,6	-0,9
Норма осадков, мм	34,7	22,0	33,4	30,5	36,1	66,4	63,6	66,6	50,1	48,6	37,6	41,5	531,1

Агроклиматические условия



Сельскохозяйственные угодья

Структура сельскохозяйственных угодий, тыс. га



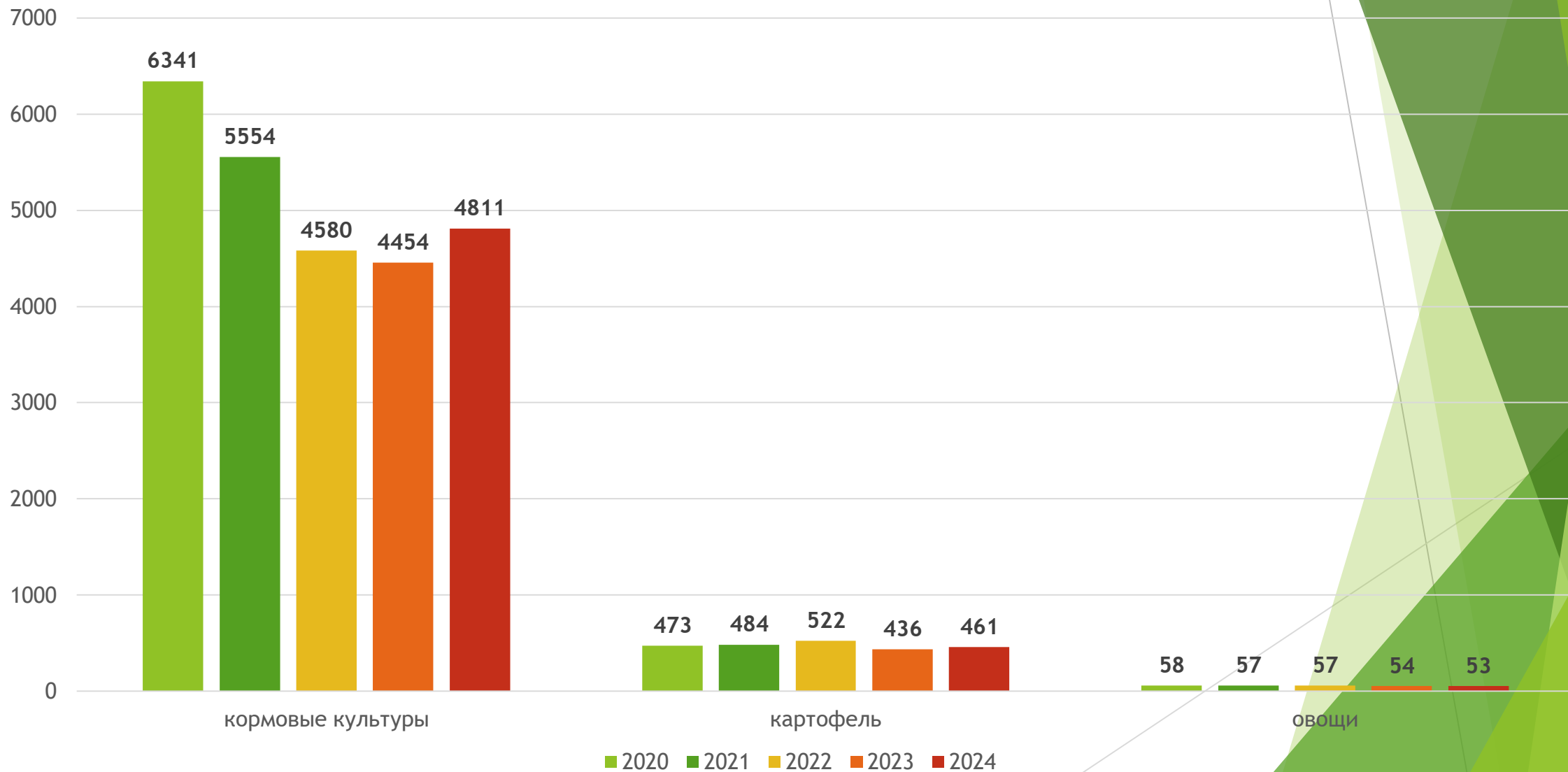
■ пашня ■ многолетние насаждения ■ сенокосы ■ пастбища

Кормопроизводство



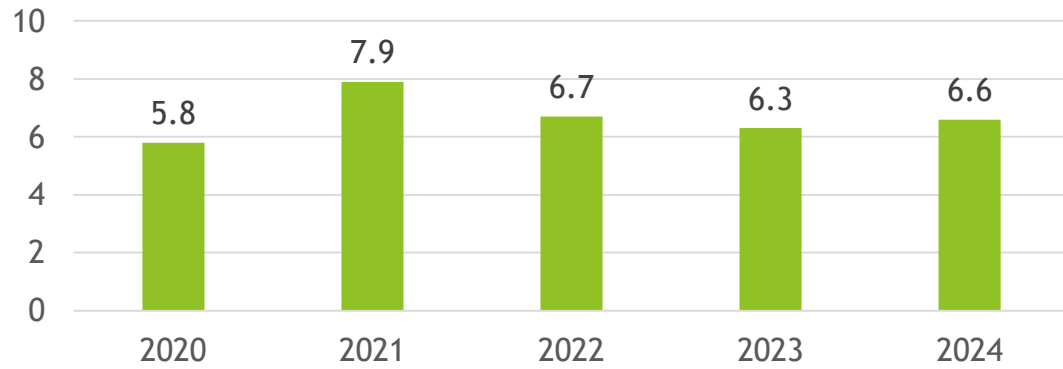
- ▶ Основные кормовые культуры - многолетние и однолетние злаковые травы, выращиваемые на силос и зеленый корм.
- ▶ Естественных сенокосов в области практически нет.

Динамика основных посевных площадей в хозяйствах всех категорий, га

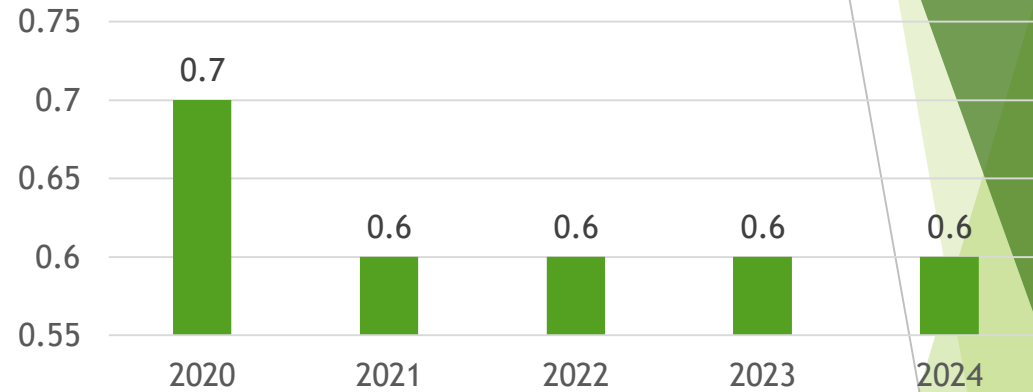


Валовый сбор в хозяйствах всех категорий

Картофель (тыс. т)



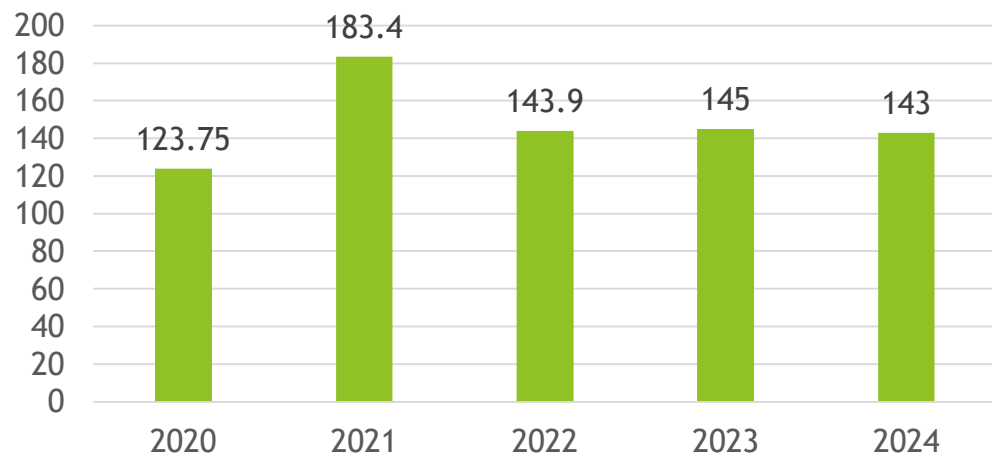
Овощи (тыс. т)



Урожайность

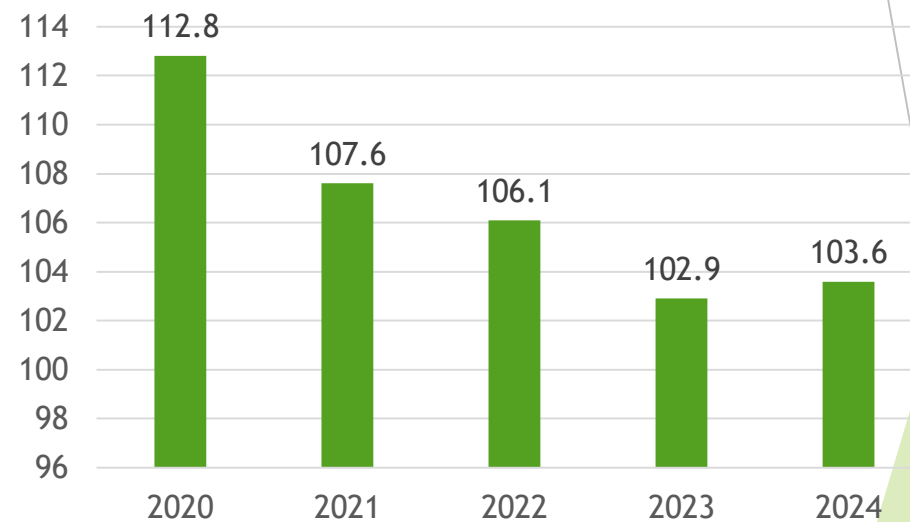
Картофель

(с 1 га уборной площади, ц)



Овощи

(с 1 га уборной площади, ц)



БЛАГОДАРЮ ЗА ВНИМАНИЕ!